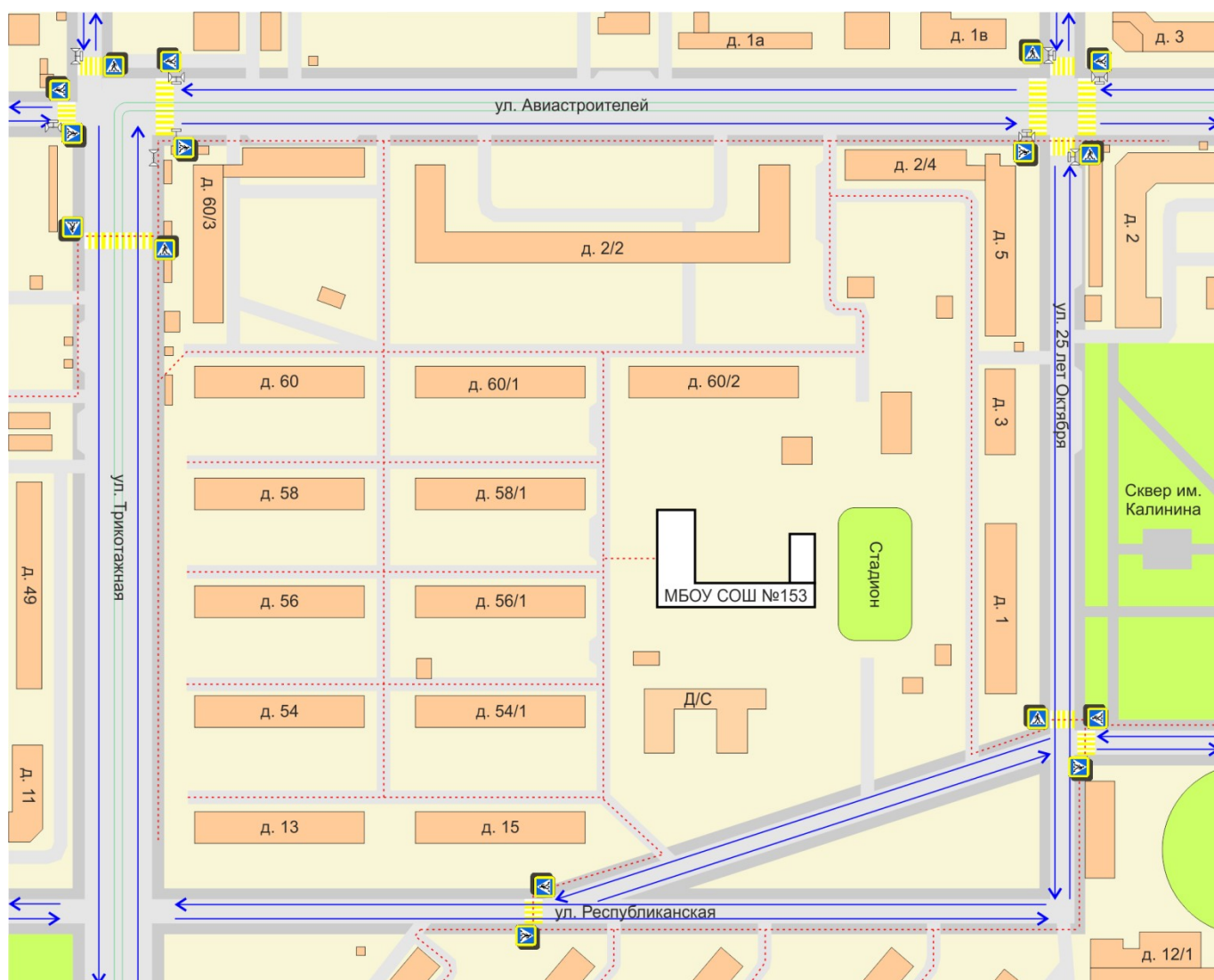






## План-схема района расположения ОУ, пути движения транспортных средств и детей (учеников)



-  - городская застройка;
-  - проезжая часть;
-  - тротуар;
-  - движение транспортных средств;
-  - движение детей (учеников) в (из) образовательное учреждение.

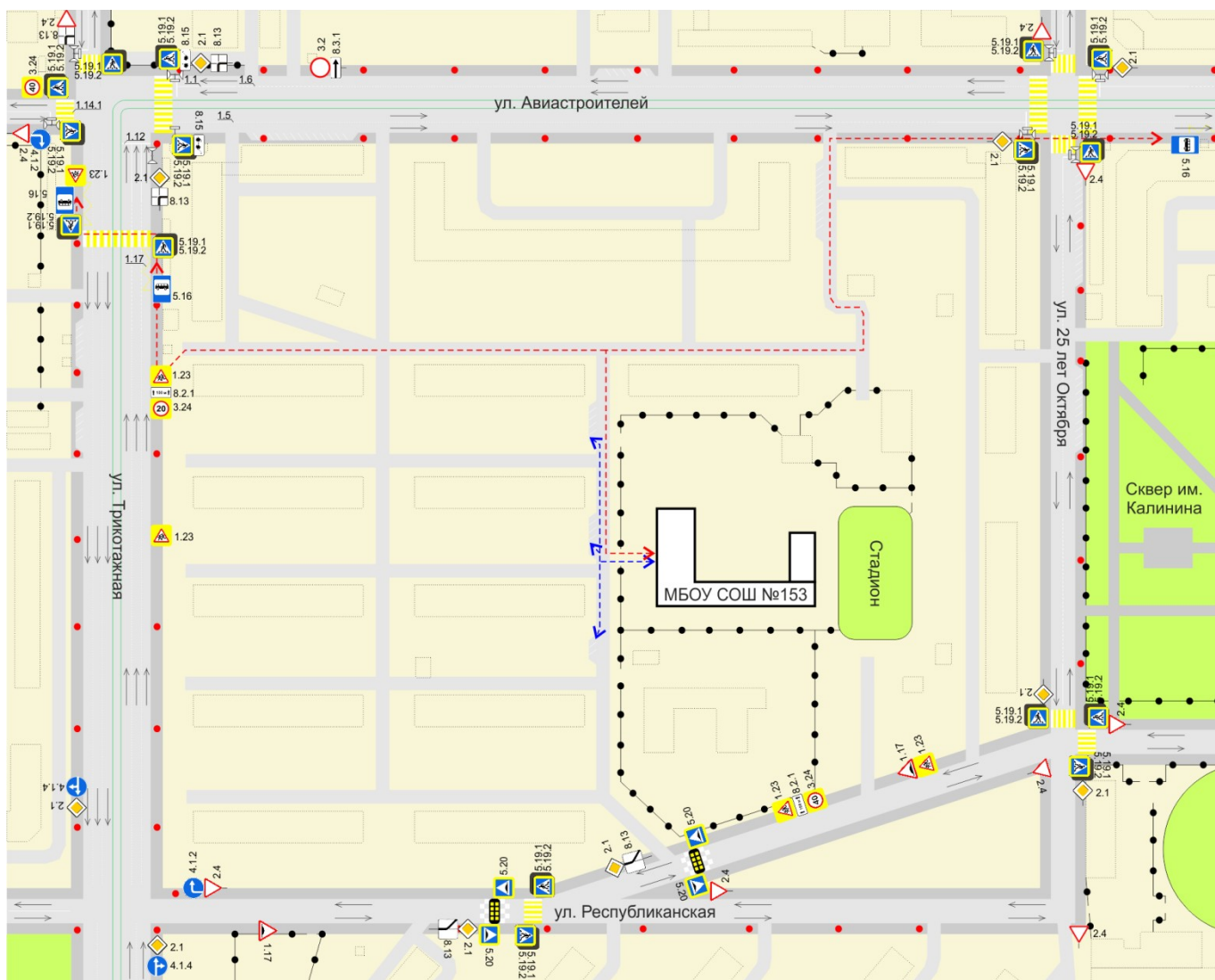
## Маршруты движения организованных групп детей к ОУ к стадиону, парку или к спортивно-оздоровительному комплексу



- городская застройка;
- проезжая часть;
- тротуар;

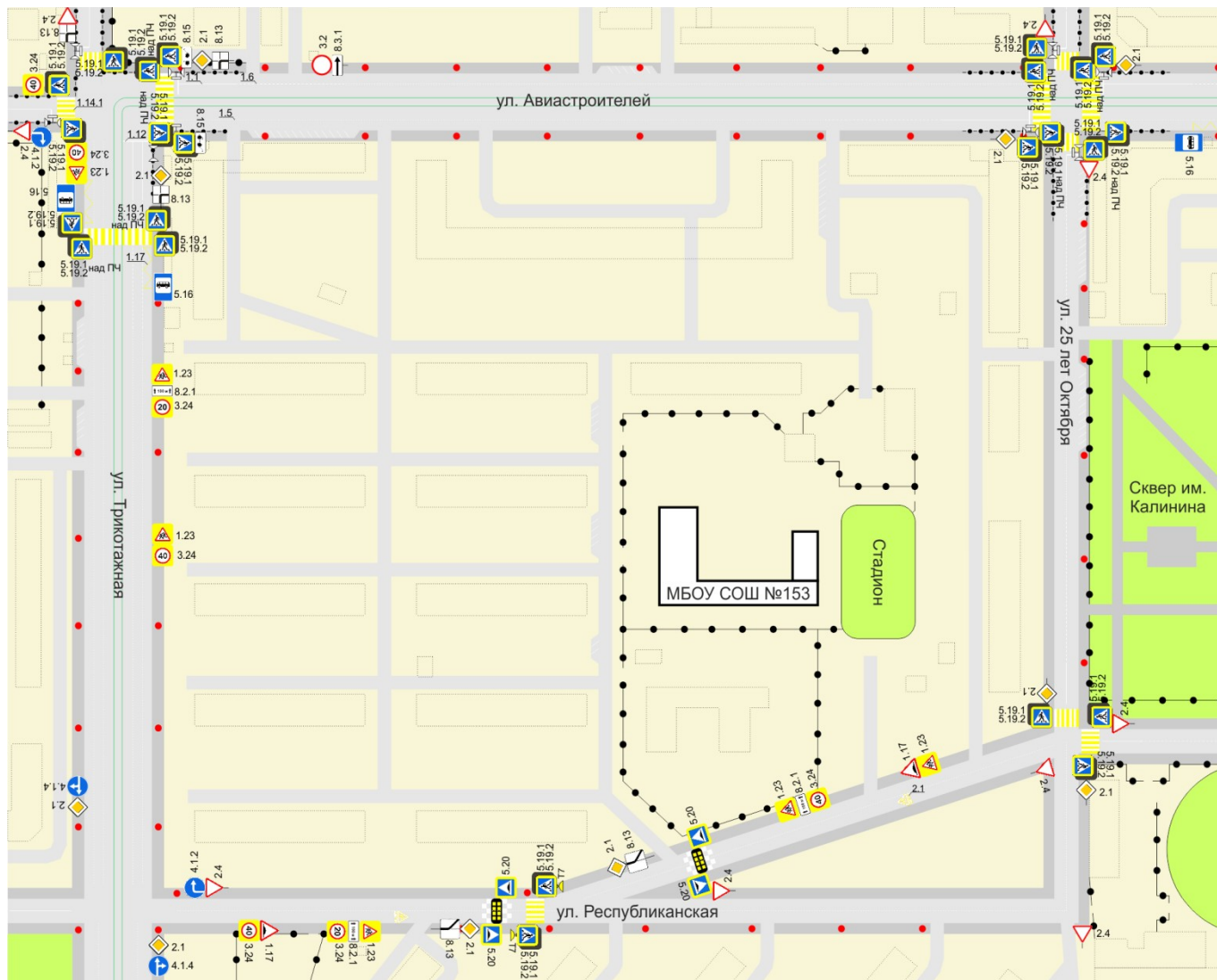
- - направление безопасного движения группы детей к стадиону, парку или в спортивно-оздоровительный комплекс.


















## Схема организации дорожного движения в непосредственной близости от образовательного учреждения с размещением соответствующих технических средств, маршруты движения детей и расположение парковочных мест



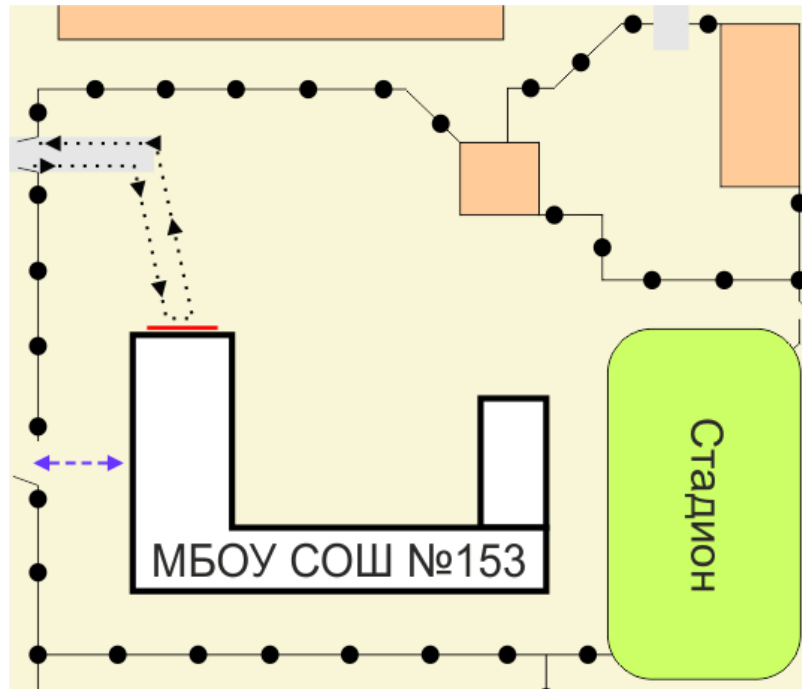
- - искусственное освещение;
- - направление движения транспортного потока;
- - ограждение образовательного учреждения и стоянки транспортных средств;
- ←- - - -> - направление движения детей от (до) остановок маршрутных транспортных средств;
- ←- - - -> - направление движения детей от (до) остановок частных транспортных средств;
- ▣ - искусственная неровность.

# Схема планируемого улучшения организации дорожного движения в непосредственной близости от ОУ с размещением проектируемых технических средств, маршрутов движения детей и расположения парковочных мест



- - искусственное освещение;
- - ограждение образовательного учреждения и стоянки транспортных средств;
- - пешеходное ограждение;
-  - пешеходный переход (знак установлен согласно ГОСТ Р 52.289);
-  над ПЧ - дублирующий пешеходный переход, расположенный над проезжей частью (растяжка или выносная консоль);
-  Т7 - светофор Т7;
-  - дети;
-  - ограничение максимальной скорости;
-  - место остановки автобуса и (или) троллейбуса;
-  - искусственная неровность;
-  - искусственная неровность;
-  - уступите дорогу;
-  - главная дорога;
-  - направление главной дороги;
-  - движение направо;
-  - движение прямо или направо;
-  - движение запрещено;
-  - зона действия;
-  - направление действия;
-  - слепые пешеходы.



















# Пути движения транспортных средств к местам разгрузки/погрузки и рекомендуемые пути передвижения детей по территории образовательного учреждения



- - ограждение образовательного учреждения и стоянки транспортных средств;
- .....▶ - движение грузовых транспортных средств по территории образовательного учреждения;
- ▶ - движение детей и подростков на территории образовательного учреждения;
- - место разгрузки/погрузки.

# Безопасный маршрут детей



-  - безопасное движение детей;
-  - искусственное освещение;
-  - ограждение образовательного учреждения и стоянки транспортных средств;
-  - пешеходный переход (знак установлен согласно ГОСТ Р 52.289);
-  - дети;
-  - ограничение максимальной скорости;
-  - место остановки автобуса и (или) троллейбуса;
-  - искусственная неровность;
-  - искусственная неровность;
-  - уступите дорогу;
-  - главная дорога;
-  - направление главной дороги;
-  - движение направо;
-  - движение прямо или направо;
-  - движение запрещено;
-  - зона действия;
-  - направление действия;
-  - слепые пешеходы.